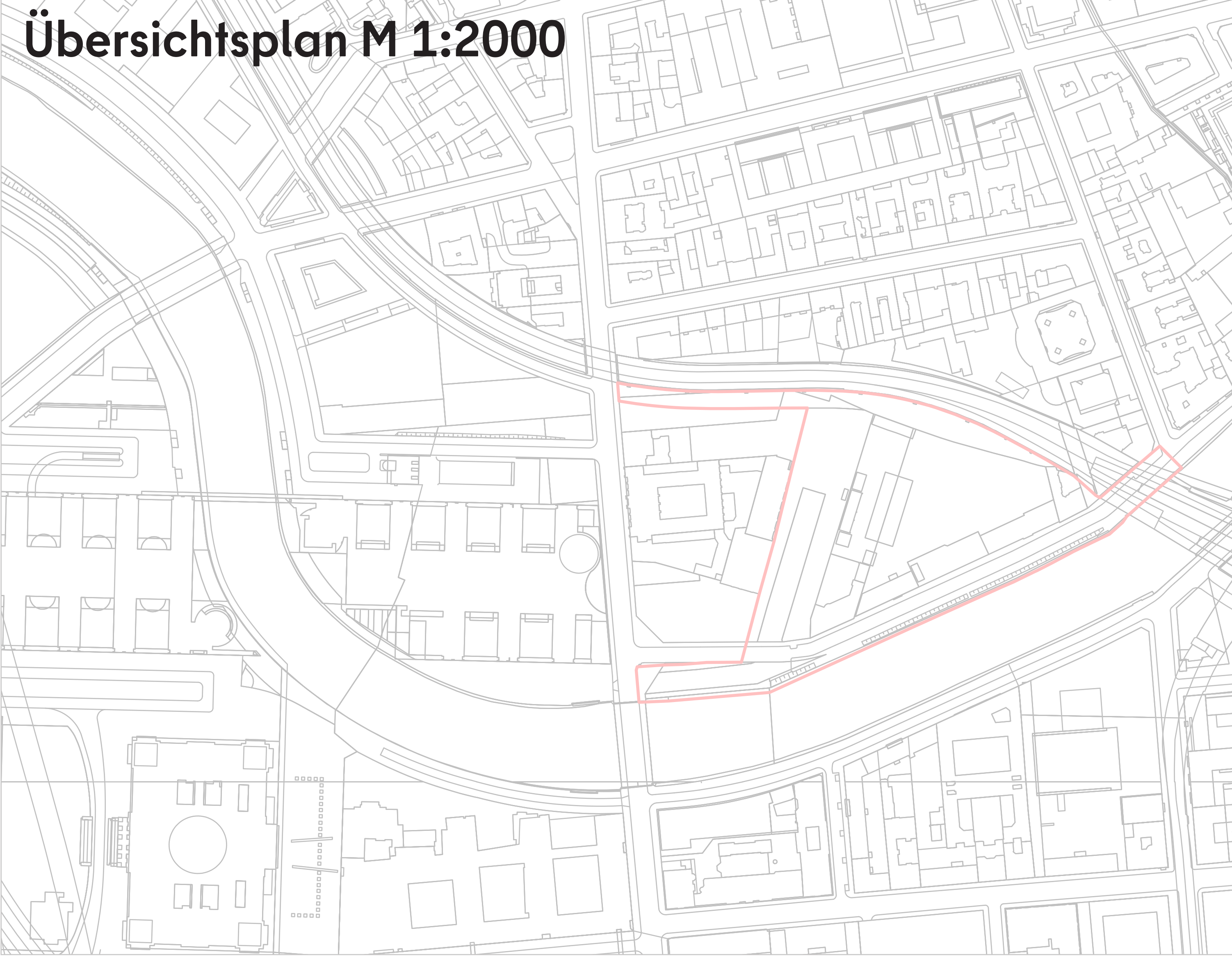


Übersichtsplan M 1:2000



Piktogramme /Schemaplan
Nutzungskonzept (ca. M 1:1000)

Piktogramme /Schemaplan
Grün- und Freiflächen (ca. M 1:1000)

Perspektivische Darstellung (max. DIN A3)

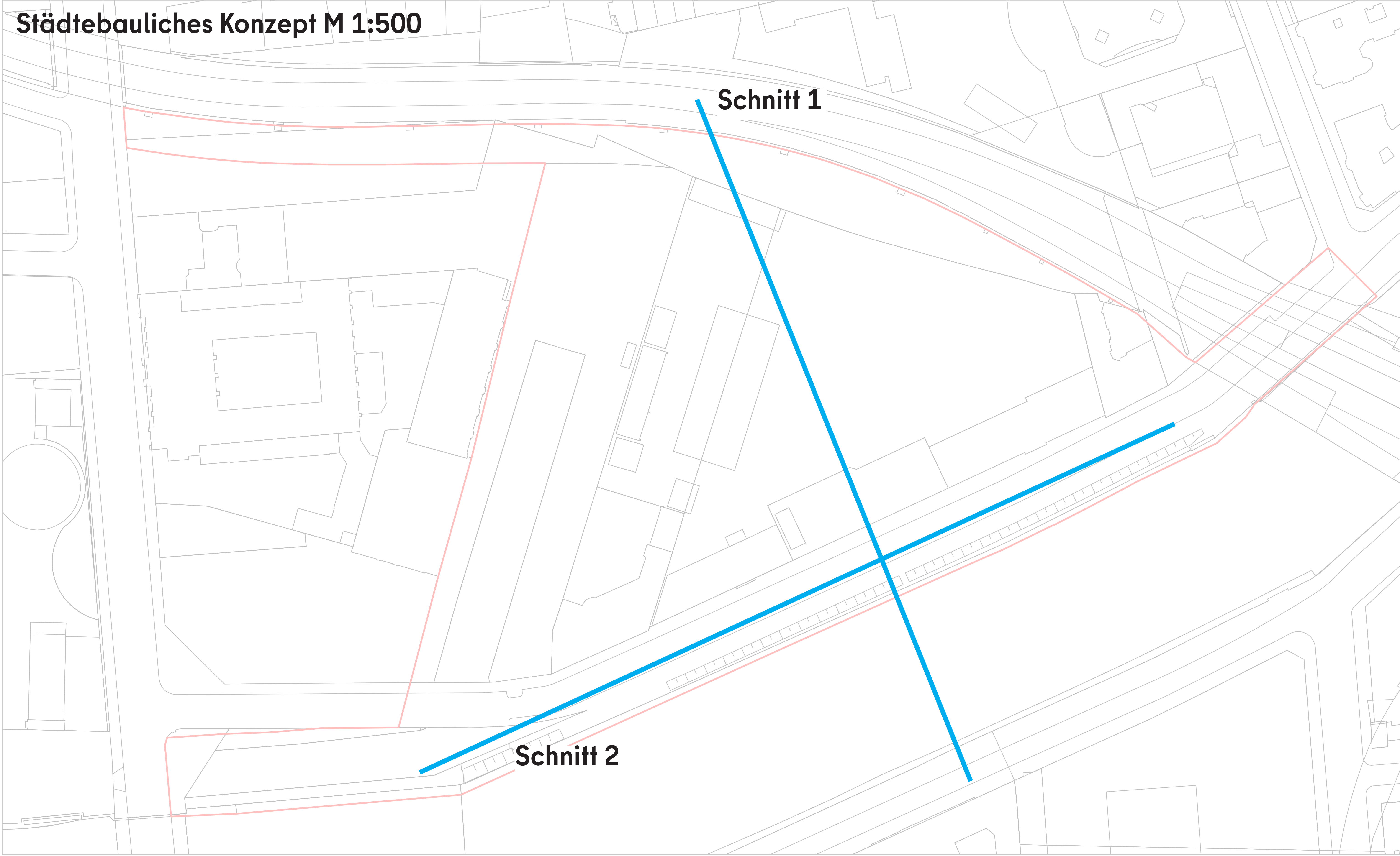
Piktogramme /Schemaplan
Erschließungskonzept (ca. M 1:1000)

Freie Darstellungen

Piktogramme /Schemaplan
Klimakonzept (ca. M 1:1000)

Freie Darstellungen

Städtebauliches Konzept M 1:500



Schnitt 1 M 1:500




Schnitt 2 M 1:500



**Profilschnitt M 1:100
Planstraße Nord**



**Profilschnitt M 1:100
Schiffbauerdamm**



Freie Darstellungen

